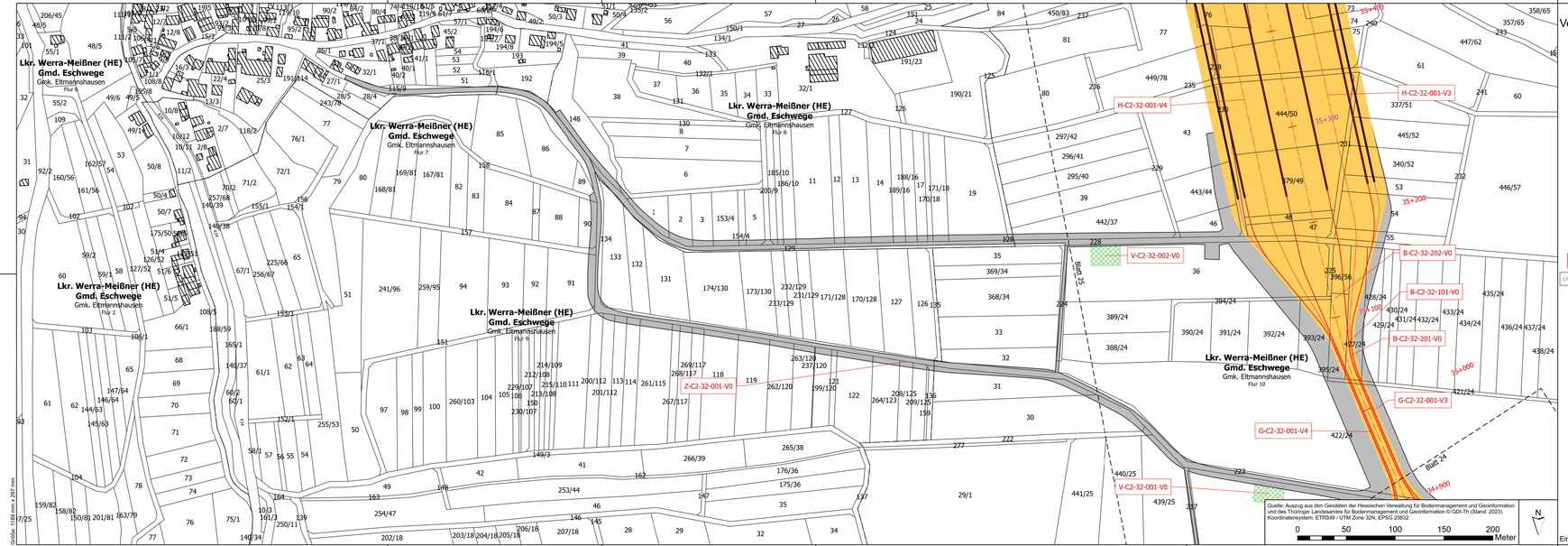

Größe: 1189 mm x 297 mm

Verwaltung

- Land
- Kreis
- Stadt/Gem.
- Gemarkung
- Flur
- Flurstücksgrenze
- Gebäude
- 37 Flurstücksnummer
- 001 Kreuzungsnummer (s. Kreuzungsverzeichnis in Anlage xy)
- 001 Bauwerksnummer (s. Bauwerksverzeichnis in Anlage xy)
- K-A4-09-004-V3 Örtlichkeit von Objekten
- LH-00-10000.VML000.LP Betriebsmittelkennzeichen

Vorübergeh. IA

- Arbeitsstreifen / bauzeitliche Zuwegung

Sonderbauwerk

- Schachtstandort
- Druckleitungstrasse
- Fremdleitungen (unterirdisch)
- Fremdleitungen (oberirdisch)
- geplante Leitungen (nachrichtliche Übernahme)
- Nebenbauwerke
- Angrenzende Blattschnitte
- Flurbereinigungsgebiet
- Waldfläche
- Versickerungsfläche
- Festgelegter Trassenkorridor in angrenzendem PFA
- Planfeststellungsabschnittsgrenze
- Trassenachse in angrenzendem PFA (nachrichtlich)

Systemskizze - Stammstrecke

Draufsicht

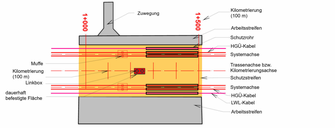

Profilansicht

2 x 2 Kabel 525 kV

Eine Dokumentation zu den verwendeten Daten und Informationen erfolgt in Teil M.

SuedLink

BBPIG-Vorhaben 3, HGÜ-Verbindung Brunsbüttel - Großgartach
BBPIG-Vorhaben 4, HGÜ-Verbindung Wilster - Bergrheinfeld/West
Leitung-Nr.: LH-16-10001 / LH-16-10002

Planfeststellungsabschnitt C2

Teil C06
Anlage 01
Lageplan

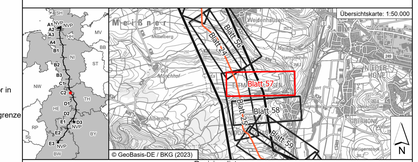

Revisionsliste

Rev	Datum	Ausgabe	Erstellt	Geprüft	Freigegeben
00	14.12.2023	Unterlage gem. § 21 NABEG	SpaSte	GerJan	PatSem

Planfeststellung

Vorhabenträger: ©
Transnet BW GmbH
Pariser Platz
Osloer Straße 15-17
70173 Stuttgart

TRANSNET BW

Datum:

Planfeststellungsbehörde:

Auftragnehmer:
ARGE Arcadis | Bernard GbR
c/o Arcadis Germany GmbH
Europaplatz 3 | 64293
Darmstadt | Deutschland

ARBE SuedLink

Blatt-Nr.:	57 / 78	Maßstab:	1:2.000
km:		Einheit:	[m]

PSP/WBS:	SL.PS.TS.RP.PS.GP.C2.PU.TC	Dok.-Kennz.:	Objektkennzeichnen	& DCC -	Dokumentenzählnummer
Verbindlichkeitsstufe:	C2 - Intern		-V0.C2.32.00	& CLD010 -	SLPS-AGA-004026-AT-057